


Vf- Những thay đổi sau khi cấp giấy chứng nhận quyền sử dụng đất

Ngày, tháng, năm	Nội dung thay đổi và cơ sở pháp lý	Xác nhận của cơ quan có thẩm quyền

NGƯỜI ĐƯỢC CẤP GIẤY CHỨNG NHẬN QUYỀN SỬ DỤNG ĐẤT CẦN CHỮ Ý :

1. Được hưởng quyền và phải thực hiện nghĩa vụ của người sử dụng đất theo quy định của Luật Đất đai và các Nghị định hướng dẫn thi hành Luật Đất đai.
2. Phải mang Giấy chứng nhận này đến đăng ký tại cơ quan có thẩm quyền khi chuyển nhượng, cho thuê, cho thuê lại, thừa kế, tặng cho quyền sử dụng đất, thế chấp, bảo lãnh, góp vốn bằng quyền sử dụng đất; người sử dụng đất được phép đổi tên; có thay đổi về hình dạng, kích thước, diện tích thửa đất; chuyển mục đích sử dụng đất; có thay đổi thời hạn sử dụng đất; chuyển đổi từ hình thức Nhà nước cho thuê đất sang hình thức Nhà nước giao đất có thu tiền sử dụng đất; Nhà nước thu hồi đất.
3. Không được tự ý sửa chữa, tẩy xóa bất kỳ nội dung nào trong Giấy chứng nhận. Khi bị mất hoặc hư hỏng Giấy chứng nhận phải khai báo ngay với cơ quan cấp giấy.
4. Nếu có thắc mắc hoặc cần tìm hiểu về chính sách, pháp luật đất đai, có thể hỏi cán bộ địa chính xã, phường, thị trấn hoặc cơ quan quản lý đất đai có liên quan. Cán bộ địa chính và cơ quan quản lý đất đai có trách nhiệm giải đáp thắc mắc hoặc cung cấp thông tin về chính sách, pháp luật đất đai.

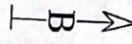


CỘNG HÒA XÃ HỘI CHỦ NGHĨA VIỆT NAM
Độc lập - Tự do - Hạnh phúc

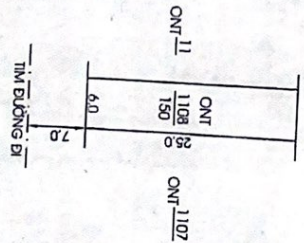
ỦY BAN NHÂN DÂN
HUYỆN AN NHƠN - TỈNH BÌNH ĐỊNH

CHỨNG NHẬN

V- Số đo thửa đất



BCS 12



I- Tên người sử dụng đất

Ông : Nguyễn Đình Phụng
Sinh năm: 1976, CMND số: 211591191, cấp ngày 30/3/1994 tại công an Bình Định.
và bà : Trương Thị Kim Hồng
Sinh năm: 1976, CMND số: 211574497, cấp ngày 21/5/1993 tại công an Bình Định.
Thường trú: thôn Huỳnh Kim, xã Nhơn Hòa, huyện An Nhơn, tỉnh Bình Định.

II- Thửa đất được quyền sử dụng

1. Thửa đất số : 1108
2. Tờ bản đồ số : 05
3. Địa chỉ thửa đất : thôn Huỳnh Kim, xã Nhơn Hòa, huyện An Nhơn, tỉnh Bình Định.
4. Diện tích : 150,0 m²
Bằng chữ : (Một trăm năm mươi mét vuông)
5. Hình thức sử dụng :
+ Sử dụng riêng : 150,0 m²
+ Sử dụng chung : Không
6. Mục đích sử dụng đất : Đất ở tại nông thôn
7. Thời hạn sử dụng đất : Lâu dài
8. Nguồn gốc sử dụng đất : Nhà nước giao đất có thu tiền sử dụng đất.

III- Tài sản gắn liền với đất

IV- Ghi chú

Tỷ lệ - 1 : 500

Số vào sổ cấp giấy chứng nhận quyền sử dụng đất : H 04386/QSDĐ/13



Ngày 06 tháng 6 năm 2007
TM. UBND HUYỆN AN NHƠN
KT. CHỦ TỊCH
PHÓ CHỦ TỊCH